

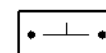
Zmeny a doplnky č. 1 ÚPN Z Vyšný Klátov

LEGENDA

STAV NÁVRH



Hranica zastavaného územia



Ochranné pásma všetkých druhov



Bývanie




Verejná zeleň



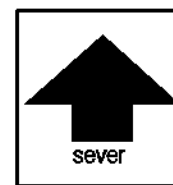
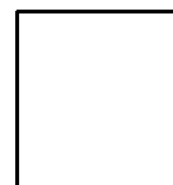
Automobilové komunikácie



Pešie komunikácie a verejné pešie priestranstvá
(vrátane parkových úprav)



Areál koinonie



URBI	Urbanizmus a územné plánovanie, projektová kancelária, Zvonárska 23, 040 01 Kosice	rok vypracovania január 2020
názov dokumentácie	Zmeny a doplnky č. 1 ÚPN Z Vyšný Klátov	číslo výkresu 2b
názov výkresu	KOMPLEXNÝ URBANISTICKÝ NÁVRH -lokality pod cintorínom	mierka 1 : 2 000
hlavní riešiteľ: Ing.arch. Alexander Béľ Ing.arch. Jakub Marek	zodpovední riešitelia: Ing.arch. Alexander Béľ	

