


# Zmeny a doplnky č. 1 ÚPN Z Vyšný Klátov

## LEGENDA

STAV NÁVRH



Hranica zastavaného územia



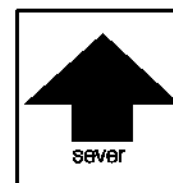
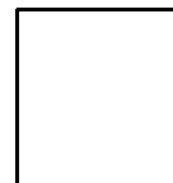
Bývanie



Automobilové komunikácie



Pešie komunikácie a verejné pešie priestranstvá  
(vrátane parkových úprav)



<b>URBI</b>	Urbanizmus a územné plánovanie, projektová kancelária, Zvonárska 23, 040 01 Kosice	rok vypracovania január 2020
názov dokumentácie	Zmeny a doplnky č. 1 ÚPN Z Vyšný Klátov	číslo výkresu <b>2a</b>
názov výkresu	<b>KOMPLEXNÝ URBANISTICKÝ NÁVRH</b> <b>-lokality pod družstvom</b>	mierka 1 : 2 000
hlavní riešitelia: Ing.arch. Alexander Bél Ing.arch. Jakub Marek	zodpovední riešitelia: Ing.arch. Alexander Bél	

